

Акт № 7-Т  
о выявлении самовольно установленного некапитального объекта

федеральная территория  
«Сириус»

«25» мая 2026 г.

Сотрудник администрации федеральной территории «Сириус» (далее - администрация) составил настоящий Акт о том, что по адресу: федеральная территория «Сириус», Олимпийский парк, Олимпийский проспект земельный участок 17Б вблизи Олимпийский проспект, д. 15

(адресные ориентиры местоположения относительно ближайшего строения(ий))  
на земельном участке, находящемся в границах федеральной территории «Сириус», расположенном на земельном участке в отношении которых органы публичной власти федеральной территории «Сириус» осуществляют полномочия собственника/находящемся в федеральной территории «Сириус», государственная собственность на который не разграничена

(неактуальные варианты зачеркиваются)

с кадастровым номером 23:49:0402041:1525,

установлен некапитальный объект: пункт проката и обучения «Роллер-школа», имеет одну входную стеклянную дверь,

(тип, полное описание объекта)

изготовленный из: обшит панелями предположительно из гипсокартона, внутренний конструктив не установлен, имеет остекление, фундамент отсутствует,

(строительный материал, цвет, размер, наличие фундамента)

Размер 8.10 м x 6.10 м x 3.60 м. (ДШВ)

Информация о владельце объекта (при наличии)

ИП Щеглов Алексей Юрьевич ИНН 501600149801.

(данные юридического или физического лица (ИП), адрес)

Акт составлен в присутствии владельца объекта (уполномоченного представителя):

\_\_\_\_\_  
(Ф.И.О. владельца объекта (уполномоченного представителя))

\_\_\_\_\_  
(подпись)

\_\_\_\_\_  
(запись об отказе владельца объекта (уполномоченного представителя) от подписи)

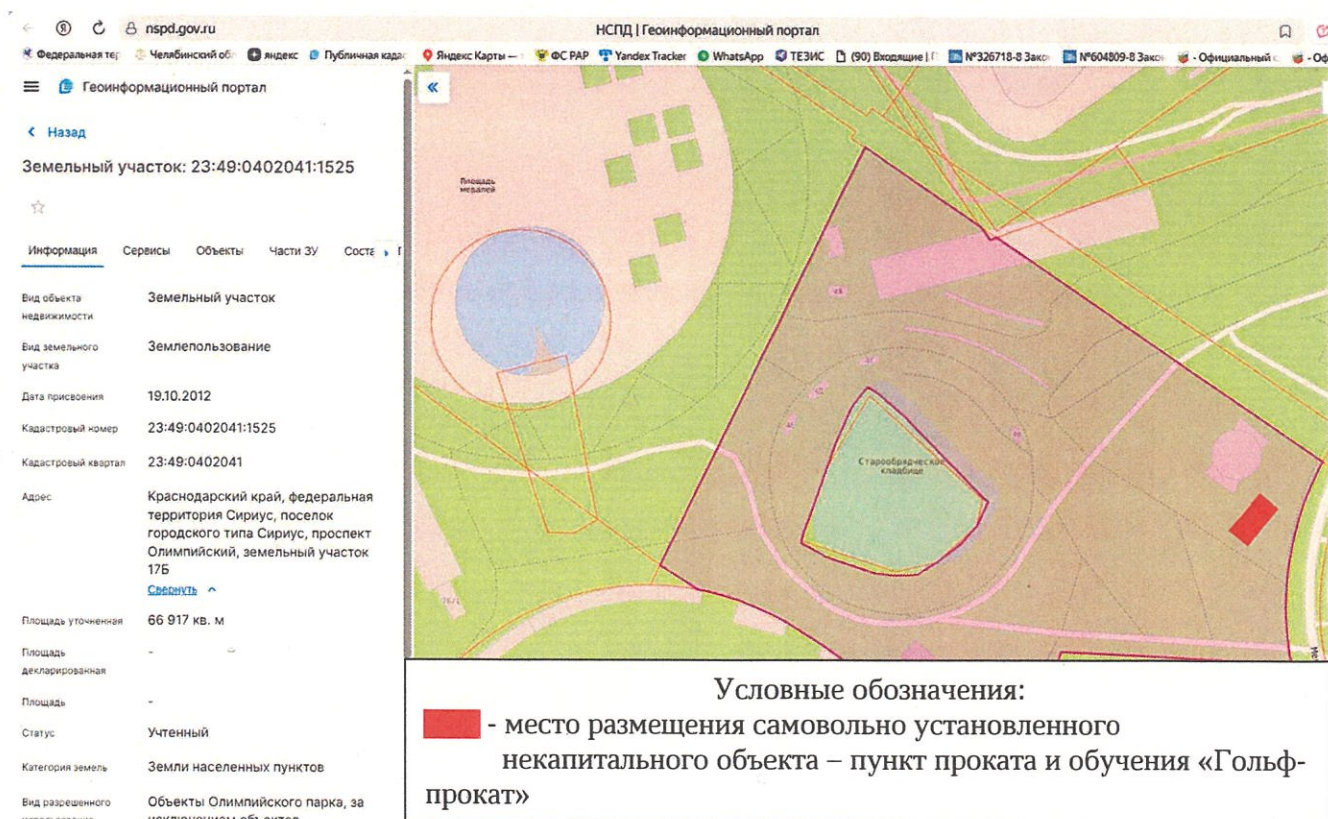
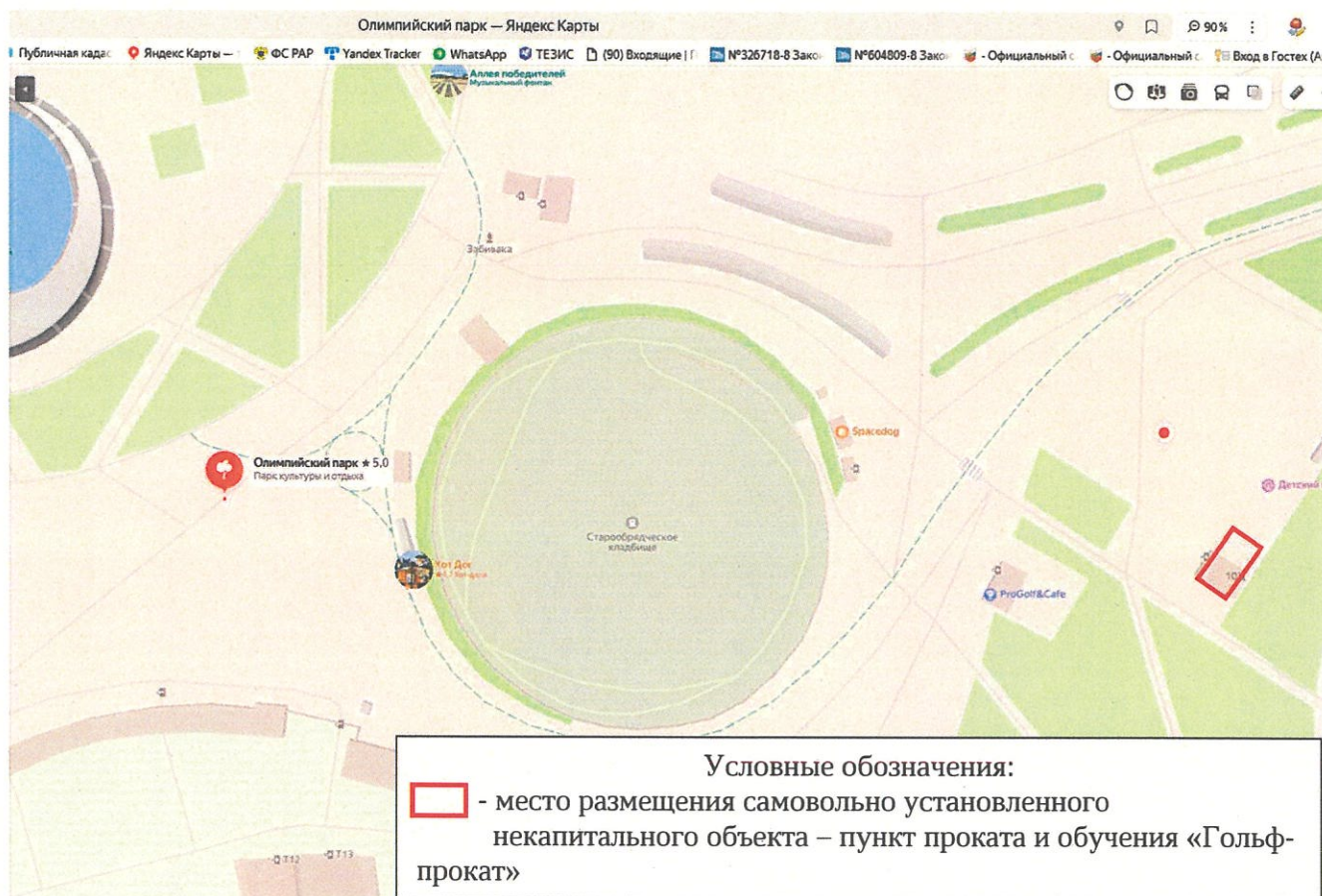
Прилагаемые документы:

- схематический план земельного участка на 1 л.;
- фототаблица на 4 л.

Ведущий специалист-эксперт отдела мониторинга и контроля департамента внутренней политики и организационной деятельности администрации федеральной территории «Сириус»

 С.С. Сиренко

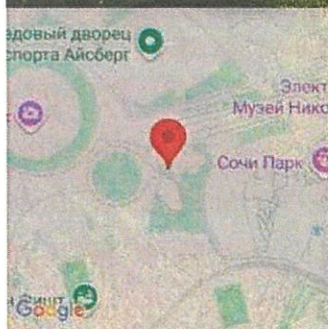
## Схематический план земельного участка




# ФОТОТАБЛИЦА

(к акту о демонтаже № 7-Т от 25 мая 2026 года)

|                          |   |
|--------------------------|---|
| Дата,<br>время,<br>место | федеральная территория «Сириус», Олимпийский проспект, земельный участок 17Б, кадастровый номер 23:49:0402041:1525, вблизи Олимпийский проспект д. 15   |
| Фото                     |  <p>25 мая 2026 г. 16:32:48<br/>10в улица Международная<br/>Нижнеимеретинская Бухта<br/>город-курорт Сочи<br/>Краснодарский край</p> |




25 мая 2026 г. 16:32:10  
6 улица Международная  
Большой Сочи  
город-курорт Сочи  
Краснодарский край





Фототаблицу составил:

Ведущий специалист-эксперт отдела  
мониторинга и контроля департамента внутренней  
политики и организационной деятельности  
администрации федеральной территории «Сириус»  С.С. Сиренко